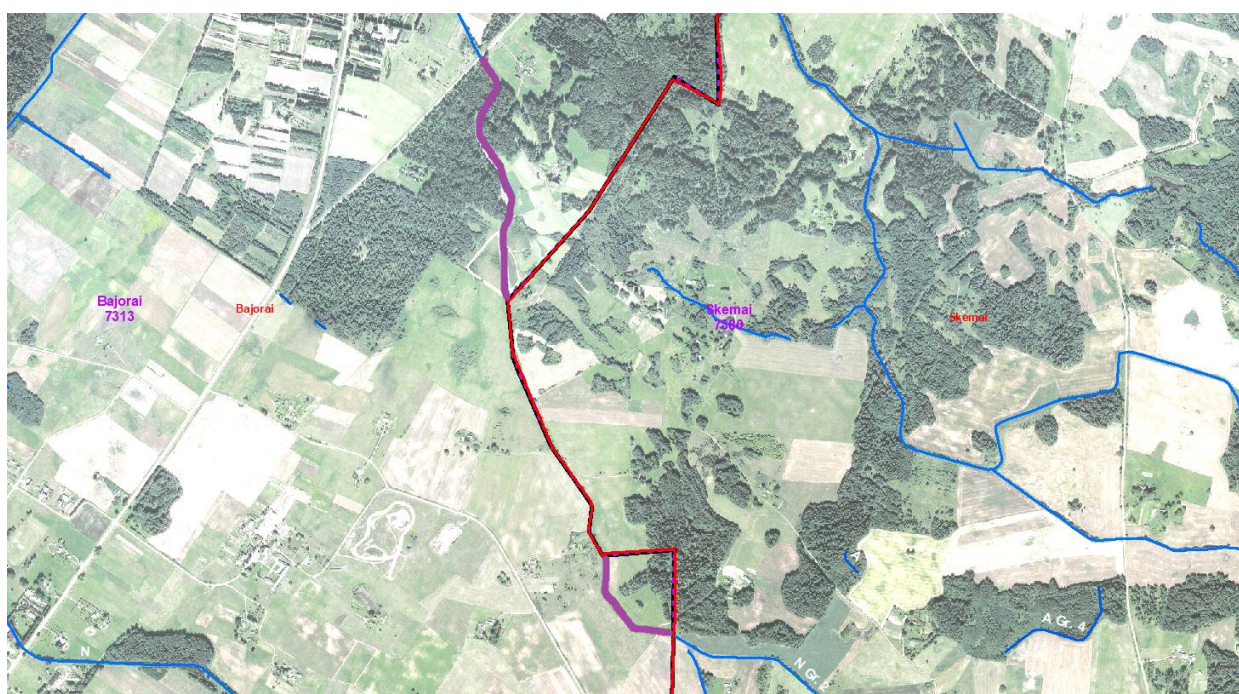


Prioritetinių griovių schemos

Kadastrinė vietovė	Bajorų
Griovio pavadinimas	Gr. 2
Griovio ilgis, km	1,214
Parinkimo remontui argumentai	Bajorų k.v. esančios griovio atkarpos, kurios nepatenka į projektą Skemų k.v.
Pastabos	Remontuoti numatytos melioracijos griovio Gr. 2 atkarpos pažymėtos violetine spalva. Raudona spalva pažymėta kadastro vietovės riba.



Kadastrinė vietovė	Kairelių
Griovio pavadinimas	G-15-1; G-15-1-1
Griovio ilgis, km	0,51
Parinkimo remontui argumentai	Likę up. Skaistupio atšakos, kurios nepatenka į Kairelių MSNA projektą
Pastabos	Neprivažiuojami



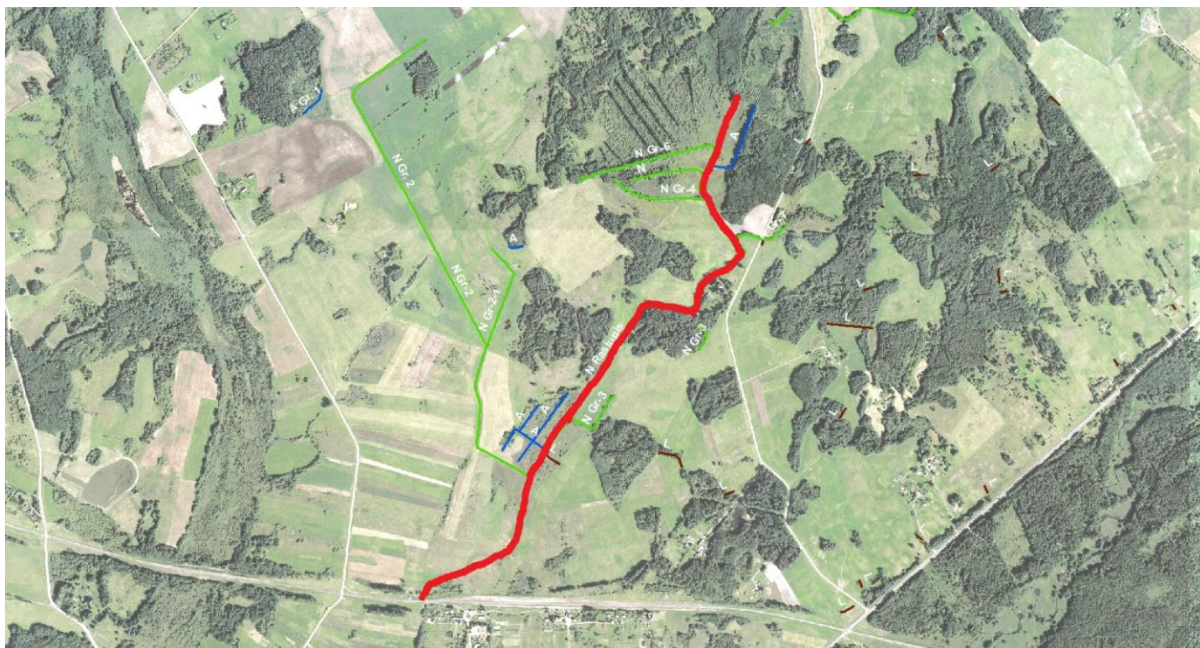
Kadastrinė vietovė	Kairelių
Griovio pavadinimas	Up. Skaistupis
Griovio ilgis, km	0,816
Parinkimo remontui argumentai	Likusi dalis, kuri nepatenka į Kairelių MSNA projektą
Pastabos	Neprivažiuojamas



Kadastrinė vietovė	Kairelių
Griovio pavadinimas	G
Griovio ilgis, km	0,682
Parinkimo remontui argumentai	Bloga būklė, susijungia su grioviu G-1, kurį rekonstravo Vyžeičių MSNA per projektą
Pastabos	Neprivažiuojamas

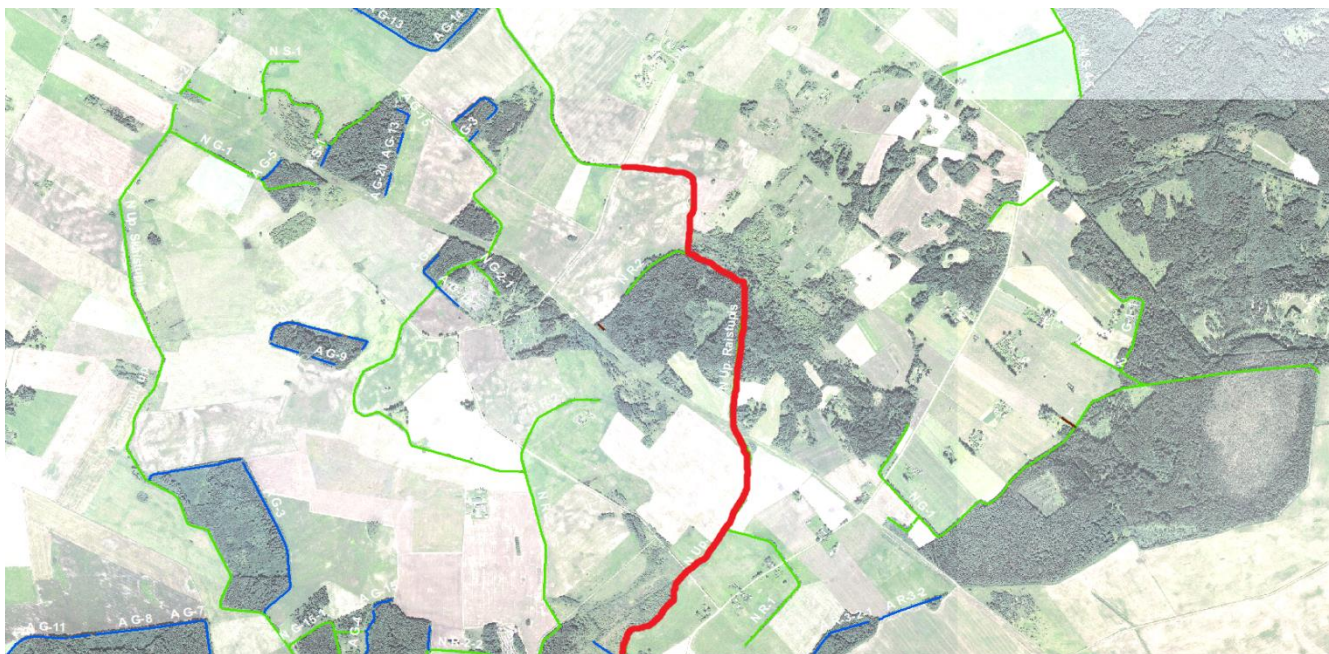


Kadastrinė vietovė	Gindvilių
Griovio pavadinimas	Rastupis
Griovio ilgis, km	2,571
Parinkimo remontui argumentai	Labai bloga būklė, dalis griovio užpelkėjusi
Pastabos	Blogiausia griovio atkarpa neprivažiuojama

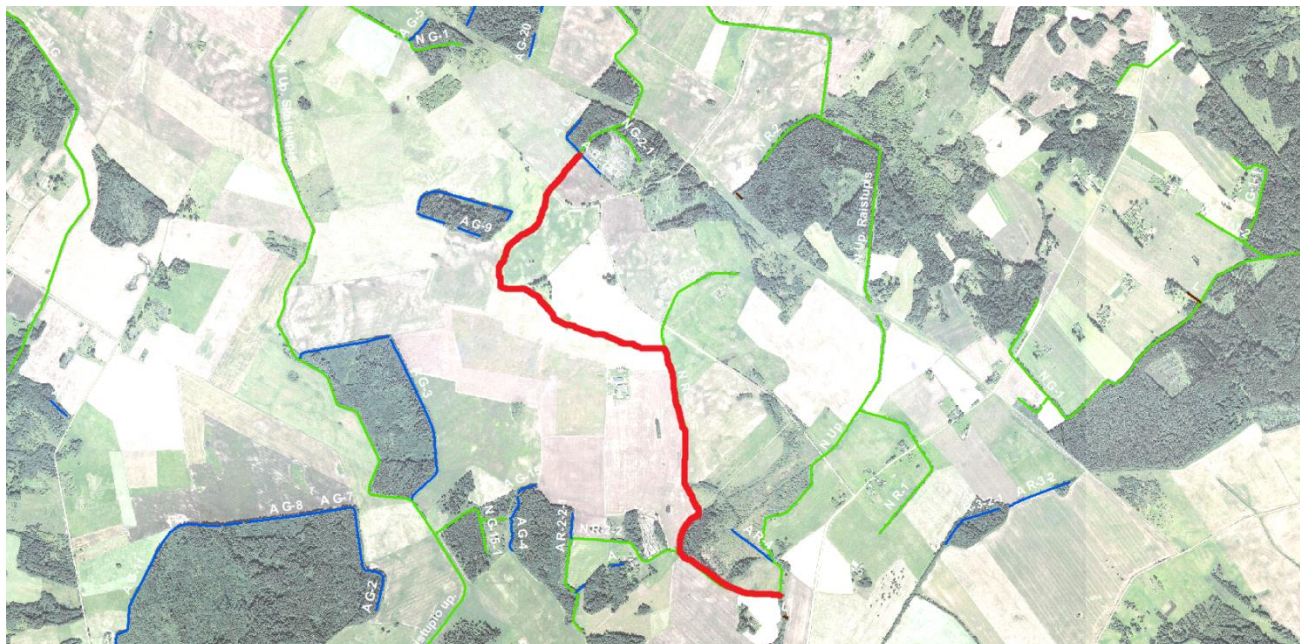


Rezervinių griovių schemas

Kadastrinė vietovė	Kairelių
Griovio pavadinimas	Raistupis
Griovio ilgis, km	3,056
Parinkimo remontui argumentai	Bloga būklė, dalis griovio užpelkėjusi. Planuojamo remontuoti Gindvilių k.v. esančio Rastupio up. atkarpa
Pastabos	



Kadastrinė vietovė	Kairelių
Griovio pavadinimas	R-2
Griovio ilgis, km	2,882
Parinkimo remontui argumentai	Likusi dalis, kuri nepatenka į Kairelių MSNA projektą. Įteka į planuojamą remontuoti Raistupio up.
Pastabos	



Kadastrinė vietovė	Kairelių
Griovio pavadinimas	R-2-1
Griovio ilgis, km	0,539
Parinkimo remontui argumentai	Bloga būklė, griovio R-2, kurį numatoma remontuoti, atšaka
Pastabos	



Kadastrinė vietovė	Laibgalių
Griovio pavadinimas	Gr. Nr. 1
Griovio ilgis, km	0,623
Parinkimo remontui argumentai	Gautas skundas, bloga būklė
Pastabos	Susijungia su grioviu Gr. Nr. 2



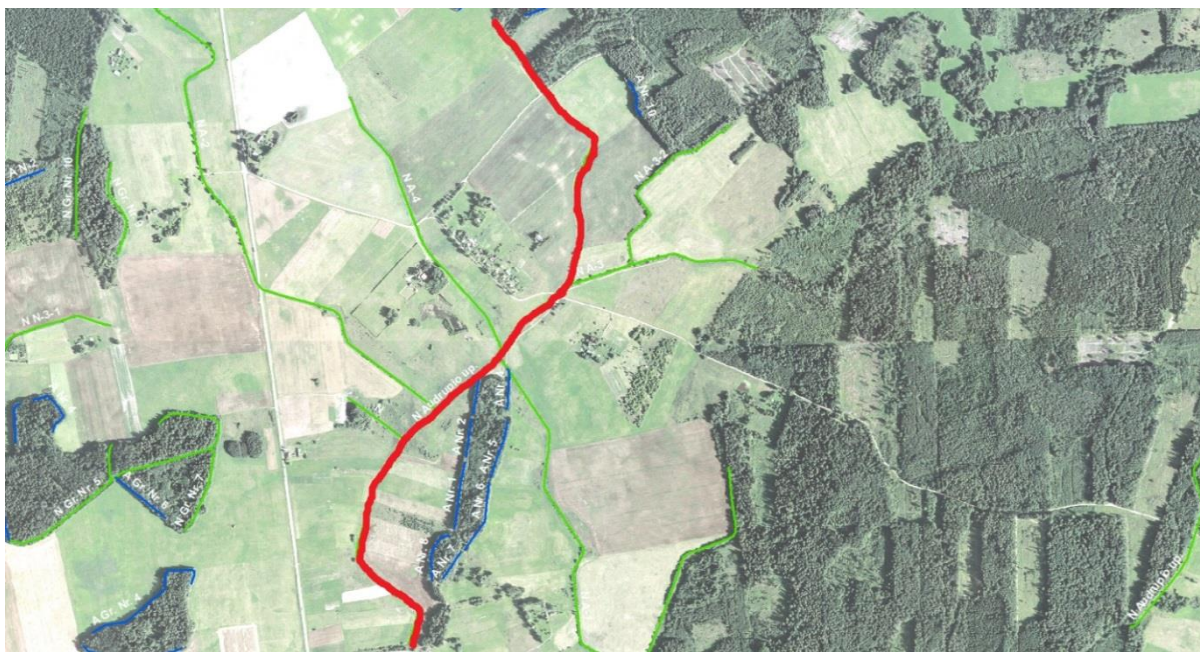
Kadastrinė vietovė	Laibgalių
Griovio pavadinimas	Gr. Nr. 2
Griovio ilgis, km	1,14
Parinkimo remontui argumentai	Gautas skundas, bloga būklė
Pastabos	Susijungia su grioviu Gr. Nr. 1



Kadastrinė vietovė	Laibgalių, Sėlynės k.
Griovio pavadinimas	Nr. 5
Griovio ilgis, km	0,593
Parinkimo remontui argumentai	Reikalinga griovį suremontuoti planuojant rekonstruoti drenažo įrenginius Sėlynės kaime
Pastabos	



Kadastrinė vietovė	Laibgalių
Griovio pavadinimas	Audrupio up.
Griovio ilgis, km	2,28
Parinkimo remontui argumentai	Bloga būklė, buvo įtrauktas į projektą, bet reikėjo sumažinti griovių skaičių
Pastabos	



Kadastrinė vietovė	Laibgalių
Griovio pavadinimas	A-3
Griovio ilgis, km	0,58
Parinkimo remontui argumentai	Bloga būklė, buvo įtrauktas į projektą, bet reikėjo sumažinti griovių skaičių, Audrupio up. atšaka
Pastabos	



Kadastrinė vietovė	Konstantinavos
Griovio pavadinimas	Valkšna
Griovio ilgis, km	1,622
Parinkimo remontui argumentai	Bloga būklė, likusi neremontuota Žiobiškio k.v. griovio V-5 atkarpa
Pastabos	

